

# 五福圳

台中農田水利會 林金生

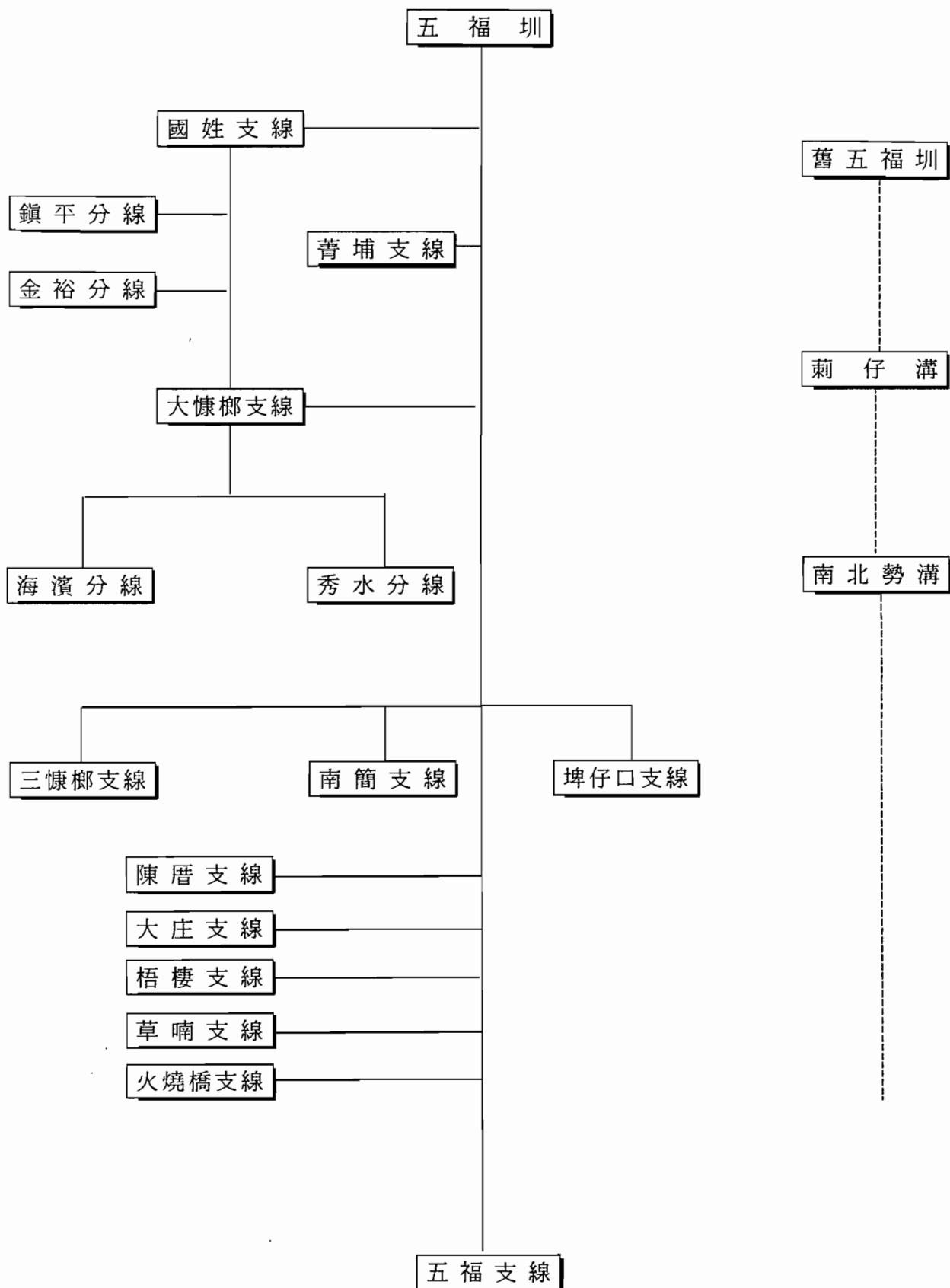
## 壹、歷史沿革

五福圳興設於雍正十一年間，距今已有二百四十年，舊稱大甲溪圳或牛罵頭圳，係由牛罵頭土管提倡，在莊民合作，首先開鑿五福圳、金裕圳、國姓廟圳等築造，由大甲溪楊厝寮取水，灌溉清水、梧棲、沙鹿一帶農田。

後來因常與貓霧棟東堡（今之豐原）農民發生分水糾紛，經當時之政府裁定上下游分水比率為七比三，在大甲溪左岸朴子籬口分水，分鑿分水協定碑於神岡鄉岸裡國小及梧棲鎮大庄媽祖廟等地。

又於乾隆初期，為利用牛罵頭山麓之湧水而開鑿埤子口圳以補給灌溉，迨至最近泉水枯竭，五福圳末流之灌溉愈形困難，故於五十七年辦理「清梧農地重劃工程時，引大肚溪水補給。

## 貳、五福圳灌溉系統表






## 肆、參考資料

(一)道光辛卯年(一八三一年)彰化縣正堂嚴禁私墾侵佔石碑

(現鑲掛於梧棲鎮大庄里浩天宮外)



### 正堂嚴禁原文：

特調福建台灣府彰化縣正堂加三級軍功加一級紀大功十次□□爲剗切示諭嚴禁□照得道光拾壹年拾貳月貳拾柒日據沙轆客庄陳厝庄南簡庄火燒橋八張犁海墘厝三甲等呈稱上下西勢牧埔屈□民番佔墾築田前經□蒙□府憲□道憲□□鎮憲武均仰理審分憲張萬崇嚴禁不許佔築等情茲復相率呈稱嚴禁立碑定界據此除批准出示嚴禁外合再剗切示諭嚴禁爲此示仰民番等知悉照得牧□乃係各庄課田牧養之地經查界址東抵課田界西抵海界南抵八張犁東路界北抵小慷榔大溝界內有塚坎屢被殘損自示禁立界之後毋許民番等私墾侵佔塚坎致害國課民生倘敢故違許即拏解按法重究決不寬赦各宜凜遵毋違特示


道光辛卯年臘月

日給

(二)道光拾貳年(一八三二年)台灣北路理番駐鎮鹿港海防總

捕分府特示嚴禁恃強佔墾石碑

(現鑲掛於台中縣梧棲鎮大庄里浩天宮牆壁內)



原碑文因時間久遠難以辨認，特抄錄原碑文如次：

特授台灣北路理番駐鎮鹿港海防總捕分府加五級紀錄十次王

□□爲□特示嚴禁以杜爭端事據遷善南北社業戶烏臘甘土目

番差耆番暨衆社等及潔轆保總理王章松  
南簡八張犁陳厝庄  
大庄火燒橋海墘厝

三甲首衆等僉呈詞稱□甘等原配牛埔一所址在大庄等處西勢

一帶上下原係各庄佃牧牛死葬之埔四至界址各有定界因嘉慶

十八年間□奸棍林生發即林叢恃強佔墾經前業戶蒲氏牛罵六

萬眉等全社衆赴前憲張控蒙行縣一體出示嚴禁各在案奸棍始

知歛跡庄佃稍得安耕至道光十一年間突有縣蠹王慎□王漢珍

狼貪牛埔肥美竟敢串謀糾匪復行佔墾甘等不已赴□縣主李呈控蒙准諭止示禁勒碑定界慎乃自恃身充戶扣僅知□□供銀混開欠數套

縣承差做案拏酷控番分陷甘等全社衆無奈奔轅先後叩請提究併忌恩威並行賜准核照原案先行出示嚴禁以息狼貪仍□勒提縣書王慎

等到案訊明究辦庶蠹惡亦知歛跡以杜爭端沾感不朽切叩等情並據通土大宇海等僉告陳神助等謀佔埔地瞞稟請禁等情當經行縣嚴提

戶總王慎解究並差拘集訊續據業戶烏臘甘先後具呈復經分別嚴提暨催拘質究茲據前情合行照案出示嚴禁爲此示仰被告王漢珍即王


慎等暨附近該處沙轆大庄民番人等知悉爾等凡屬農耕無論番漢均屬良民各守田地界址管耕毋許倚勢蠹棍影藉混佔該庄社牧牛埔地

恃強佔墾滋端況各佃農耕全賴牛力牧埔最關緊要詎可混佔強墾牛既絕食耕將奚賴自示之後務各互相勸戒各守安耕不得倚恃蠹匪強

□欺凌倘敢故違一經查出或□指告定即會縣嚴拏按法究辦決不姑寬各宜凜遵毋違特示

道光十二年六月 日給

(三)清光緒二十年(一八九四年)台灣府正堂五福圳告示石碑  
(現鑲掛於梧棲鎮大庄里浩天宮內)



五福圳告示原碑文：

欽加二品銜候補道辦理中路管務處兼統彰化  
防軍屯兵水勇等營臺灣府正堂加四級陳

勒石示禁事 據台屬大肚西堡業戶蔡源順等  
稟控苗屬墩仔腳庄張程材等爭水滋鬧案當經  
扎飭台苗兩縣會同勘訊稟履旋據蔡源順以張  
程材違斷糾眾絕流等情覆控並據甲首蔡畜等  
來府具呈即經本府親提訊斷並著張程材抱告  
陳逢源傳諭息事台苗兩縣人民皆為赤子本府  
一視同仁何分厚薄第查西堡三分之一水從前涉  
訟斷定有案可稽墩仔腳十三庄本無水份且毗  
鄰大安溪儘可設法開濬引灌兼可食興豐疇之  
水何必圖佔肇衅姑念因旱爭水亦非故意荷求

嗣後惟當恪守舊規勿得再有齟齬除立案外合行示禁為此示仰該處業戶佃民人等知悉爾等務須遵照前定斷案毋得再啓爭端致干咎戾  
其各凜遵毋違特示

光緒貳拾年玖月 日給